

Sektion Züri



Freizeit und Spass
im Einklang mit der Natur



April / Mai / Juni

2
2021



**Mitteilungsblatt
der Naturfreunde Schweiz
Sektion Züri**

**Nr. 2 / 2021
April/Mai/Juni**

Erscheint vierteljährlich

Redaktion:

Evrin Bakir

Breitloostrasse 58

8802 Kilchberg

076 400 43 54

e.e.bakir@gmail.com

Redaktionsschluss:

Heft 3 2021/ Juli- Sep.

1. Juni

Versand:

Susi Vonderschmitt

Wehntalerstrasse 415

8046 Zürich

Telefon 044 371 52 79

Sektionsadresse:

Naturfreunde Sektion Züri

Manfred Brandenberger

Dorfstrasse 15

8906 Bonstetten

info@naturfreunde-zueri.ch

www.naturfreunde-zueri.ch

Digitaldruck:

Staffel Satz AG

Zypressenstr. 57

8004 Zürich



Jahresberichte 2020







mehr auf Seiten 5 - 7

Generalversammlung: 10. April

wird in schriftlicher Form durchgeführt

In dieser Nummer:

Agenda	3 - 4
Regelmässiges	4
Jahresbericht des Präsidenten	5
Jahresbericht Touren	6
Jahresbericht Reisen	7
Generalversammlung	8
Neue Mitglieder / Todesfälle	9
Coronavirus	10
Veranstaltungen	11 - 12
Aktivitäten April	13 - 17
Aktivitäten Mai	17 - 21
Aktivitäten Juni	22 - 28
Aktivitäten Vorschau Juli - August	28 - 30
Reisen und Tourenwochen	31 - 35
Naturfreundehaus Sonnenberg	36
Vorstand / Organisation	37
Tourenleiter / Reiseleiter	38 - 39

	T1 = Wanderung T2 = Bergwanderung	L = Leicht WS = wenig schwierig ZS = ziemlich schwierig S = schwierig SS = sehr schwierig
	T3-T4 = Bergtour T4 = Hochgebirgstour	
	Klettern (K)	 Skitouren (ST)
	Radtour (RT)	 Pisten-Skifahren (PS)

Die Versicherung ist Sache der Teilnehmer

April

<u>Datum</u>	<u>Ziel</u>	<u>Aktivität</u>	<u>Leiter</u>	<u>Seite</u>
10.-16.04	J + S Tourenlager Oberwald	PS	Matthias Wyder	13
11.04	Küssaburg	T1	Heinz Jossi	14
11.04	Pazolastock	WS	Erich Vetterli	14
17.-18.04	Klettern in Ponte Brolle	K	Walter Keller	14
17.04	Wanderung über den Sonnenberg	T1-T2	Irene Oggier	15
17.04	Skitour Pizzo Centrale	ZS	Erich Vetterli	15
21.04	Mittwochwanderung	T1-T2	Regula Scherotzki	16
24.04	Clean-up Day	V	Irene Oggier	11
24.-25.04	Blinnenhorn	WS	Erich Vetterli	16
25.04	Huppergruben, Schloss Ebenrain	T1-T2	Blanca Höhn	12
29.04	Reppischtal	T1	Yvonne Walder	17

Mai

<u>Datum</u>	<u>Ziel</u>	<u>Aktivität</u>	<u>Leiter</u>	<u>Seite</u>
02.05	Gottschalkenberg	T1-T2	Heinz Jossi	17
08.05	Wanderung Albiskette	T1-T2	Schmid/Oggier	18
09.05	Klettern im Glarnerland	K	Walter Keller	18
13.05	Auffahrtswanderung Thurauen	T1	Heinz Jossi	19
15.05	Frauenschüeliwanderung	T1	Günter Masson	19
22.05	Hundwiler Höchi	T2	Heinz Jossi	20
27.05	Rheinauen, Rheinufer	T1-T2	Yvonne Walder	20
28.05	Spargelessen Berg am Irchel	T1	Rene Birchler	21
29.05	Tweralpspitz	T2	Heinz Jossi	21

Juni

05.06	Bürgenstock	T2	Heinz Jossi	22
05.06	Klettern Balmflue Südgrat	K	Walter Keller	22
06.06	Vom Tösstal ins Kempttal	T1	Günter Masson	23
12.06	Flügenspitz - Gulmen	T2-T3	Heinz Jossi	23

Juni

<i>Datum</i>	<i>Ziel</i>	<i>Aktivität</i>	<i>Leiter</i>	<i>Seite</i>
16.06	Mittwochwanderung	T2-T3	Regula Scherotzki	24
19.-20.06	Piz Medel	L	Erich Vetterli	24
20.06	Thurgauer Seerücken	T2	Ursula Topkaya	25
25.-26.06	Augstmatthorn - Gemmenalphorn	T3	Heinz Jossi	26
26.06	Familienklettern Klewenalp	K	Fischer/Keller	26
26.-27.06	Hochtour Grosse Windgälle	ZS	Richi Wehrli	27
28.06	Andermatt - Schöllenen	T2	Marta Knieza	28

Juli - August

Vorschau

<i>Datum</i>	<i>Ziel</i>	<i>Aktivität</i>	<i>Leiter</i>	<i>Seite</i>
02.-03.07	Balmergrätti - Wildheuerpfad	T3	Heinz Jossi	28
17.-23.07	Klettercamp Sustenpass	K	Anita Rossel	29
24.-30.07	J+S Tourenlager Steingletscher	T	Christian Braun	30
02.-06.08	Familien Kinder Klettercamp	K	Anita REssel	30

Üetliberg-Treffen

Jeden **Mittwoch-Morgen** wandern (oder fahren) wir - auch bei Wind und Regen - auf unseren Hausberg, den Üetliberg.

Treffpunkte

- für Wanderer: 8.35 Uhr Bahnstation Triemli
- für Bahnfahrer: 9.40 Uhr im Restaurant Gmüetliberg

Im Restaurant Gmüetliberg treffen wir uns zu einem gemütlichen Schwatz.

Turnen für alle, speziell für ältere Menschen

Jeden **Dienstag, 20.00 - 21.30 Uhr** treffen wir uns - unter fachkundiger Leitung – zu Gymnastik/Turnen (1 Std.) und Volleyball (½ Std. bei genügend Teilnehmenden!).



- In der Turnhalle Untermoos, Altstetterstr. 256, 8048 Zürich (ausgenommen während der Schulferien)
- Kosten: CHF 132.- pro Semester für Mitglieder (5x Schnuppern gratis)

Auskunft erteilt Kurt Jauslin, 056 634 52 05

Geschätzte Naturfreundinnen, geschätzte Naturfreunde

Das Vereinsjahr 2020 war geprägt durch die Covid-19 Pandemie. Reisen, Veranstaltungen und Touren mussten abgesagt werden. Ebenso die Generalversammlung und Vorstandssitzungen.

Dennoch stand das Vereinsleben nicht still. Es gab diverse Wechsel bei den Funktionären und Änderungen bei den Applikationen. Evrim Bakir übernahm von Helen Job das Layout des Mitteilungsheftes. In einem Rundschreiben suchten wir eine Nachfolge für Uschi Meyer und jemanden für das Ressort «Veranstaltungen». Mit Janina Schmid haben wir ein engagiertes Mitglied für das Ressort «Reisen» gefunden. Leider konnte das Ressort «Veranstaltungen» nicht besetzt werden. Somit finden zurzeit keine Vorträge mehr statt.

Anfangs Jahr wurde die Webseite auf einen schnelleren Server umgestellt, was nicht ganz reibungslos über die Bühne ging. Seit kurzem läuft unsere Mitgliederverwaltung nicht mehr über das altbekannte Portal, sondern über die neue Software «Fairgate». Diese beiden Änderungen waren mit Mehrarbeit für die betroffenen Funktionäre verbunden.

Allen Funktionären, Tourenleitern, Vorstandsmitgliedern und aktiven Mitgliedern möchte ich in dieser nicht einfachen Zeit ein herzliches Dankeschön aussprechen für den Einsatz zu Gunsten der Naturfreunde.

Ein sonniges Berg frei und schaut weiter gut auf euch

Euer Präsident
Manfred Brandenberger

Jahresbericht Touren 2020

Das hatten sich die Tourenleiter und Tourenleiterinnen beim Erstellen unseres Jahresprogramms für das vergangene Jahr aber ganz anders vorgestellt. Leider hat aber das Coronavirus unsere Pläne dann ganz kräftig durcheinander geschüttelt mit Auswirkung auf die Anzahl der durchgeführten Aktivitäten und der Gesamtzahl der Teilnehmer.

Art der Touren	2020		2019		2018		2017	
	Anzahl Touren	Anzahl Teilnehmer	Anzahl Touren	Anzahl Teilnehmer	Anzahl Touren	Anzahl Teilnehmer	Anzahl Touren	Anzahl Teilnehmer
Klettern	9	30	14	43	12	54	9	24
Ski	6	50	17	98	12	67	18	98
Hochtour	1	8	1	5	0	0	0	0
Leichte Wanderung T1 -T2	10	105	20	182	16	177	28	209
Bergtour T3 -T4	5	31	12	67	14	82	12	91
Velo	0	0	1	5	1	6	1	8
Total	31	224	65	400	55	386	68	430
Durchschnittliche Beteiligung pro Tour	7.2		6.2		7.0		6.3	

Das im Vergleich zu andern Jahren ähnliche Interesse an den Touren zeigt aber die Attraktivität des Angebotes unserer Sektion.

Dafür verdienen die Tourenleiter*innen einen grossen Dank.

Diese leisten ja nicht nur in der Vorbereitung und Durchführung der Touren einen grossen Zeitaufwand. Zusätzlich kommt ja auch noch der Besuch der reglementarisch vorgeschriebenen Aus – und Weiterbildungskursen dazu.

Besonders erwähnenswert für 2020 ist die erfolgreich absolvierte Ausbildung von Blanca Höhn, die es ihr nun ermöglicht, Touren Stufe T3 durchzuführen. Dies bedingte in ihrem etwas speziellen Fall den Besuch des ESA Leiterkurs "Wandern T2" und des ESA Zusatzmoduls "Leiterkurses Bergwandern T3" mit einer gesamten Kursdauer von 9 Tagen. Blanca darf man zu ihrer Hartnäckigkeit im Verfolgen des Ziels, die Absolvierung dieser Ausbildung, nur gratulieren.

Hoffen wir, 2021 bereitet uns nicht allzu grosse Überraschungen und wir können die ausgeschriebenen Touren geniessen. Es lohnt sich, und die Tourenleiter*innen freuen sich auf euch.

Tourenobmann
Thomas Wirz

Jahresbericht Reisen 2020

Das Berichtsjahr 2020 war ein ausserordentliches Jahr. 7 Reise- und Tourenleiter hatten 13 Ferienangebote ausgeschrieben. Davon mussten insgesamt 8 Reisen infolge COVID-19 abgesagt werden.

Auch bei den durchgeführten Veranstaltungen mussten grösstenteils Anpassungen vorgenommen werden, um den Vorgaben des Bundes zu entsprechen und die Teilnehmer als auch sich selbst bestmöglich zu schützen. An den 5 durchgeführten Angeboten nahmen insgesamt 43 Personen teil, wobei 7 davon mehrmals.

Gerne möchte ich an dieser Stelle den Teilnehmern, welche sich mit Geduld, Flexibilität und wenig Aufsehen an die erschwerten Bedingungen angepasst haben, danken.

Somit konnte der Sektion am Jahresende knapp CHF 1520.- überwiesen werden. Dass es in diesem Jahr möglich war, überhaupt einen Gewinn zu erzeugen, ist den Reiseleitern zu verdanken. Sie haben sich mit viel Engagement und Flexibilität den jeweiligen Begebenheiten angepasst und versucht, das Beste aus der Situation zu machen. Vielen herzlichen Dank ihnen und auch den Revisoren für den Einsatz in diesem speziellen Jahr!

Janina Schmid
Reiseobfrau / Reisekassierin

Damit weiterhin Reisen der Naturfreunden Züri stattfinden können, braucht es Teilnehmer und Reiseleiter.

Schau Dir also das aktuelle Reiseprogramm im Mitteilungsheft oder auf der Homepage an, nimm an den Reisen teil und mach auch bei Nichtmitgliedern Werbung dafür!

Und übrigens: Reiseleiter reisen «gratis» und Helfer vergünstigt! Wenn Du also gerne mit anderen reist, Organisationstalent hast und interessiert bist, Dich aktiv einzubringen, dann melde Dich bei mir. Der Einsatz kann anhand der persönlichen Verfügbarkeit von einer Reise pro Jahr nach oben offen variieren. Wenn Du Interesse hast, bei einer Reise als Helfer mitzugehen, kannst Du dies auch direkt bei der Anmeldung vermerken oder dem Reiseleiter mitteilen.

Generalversammlung 10. April 2021

Liebe Naturfreunde, liebe Naturfreundinnen

Leider müssen wir die GV im Volkshaus absagen. Der Vorstand hat entschieden die GV in schriftlicher Form durchzuführen. Die Eingabefrist für Anträge bleibt bestehen. Nach Ablauf dieser Frist werdet ihr die nötigen Unterlagen per Post erhalten.

Ein sonniges Berg frei

**Euer Präsident
Manfred Brandenberger**

**Anträge müssen bis 31. März 2021
an den Präsidenten Manfred Brandenberger eingereicht werden.**

Traktanden

1. Begrüssung
2. Eröffnungsgeschäfte
 - Genehmigung der Traktandenliste
 - Wahl der Stimmzähler / Protokollprüfer
3. Protokollabnahme
4. Mutationen
5. Jahresberichte 2019 & 2020
6. Jahresrechnung 2019 & 2020
7. Mitgliederbeiträge 2021
8. Budget 2021
9. Wahlen
10. Anträge
11. Verschiedenes



Neue Mitglieder

Kaj Bachmann

Beatrice Rinderknecht-Bär

Danielle Bazzi

Tanztheater Heidi J.M. Roth

Gabriela Bruseghini

Esther Ryffel

Ueli Bär

Enrico Salvadori

Dénise Herzog

William Salvadori

Mirza Kuzu

Fiamma Salvadori

Barbara Meister

Robyn Salvadori

Anna Müller

Rachel Anne Salvadori

Fama Nyssia

Andreas Spörri



Wir heissen die neuen Mitglieder in der Sektion Züri herzlich willkommen.



Todesfälle

Rita Maria Heinrich - Haas
ehem. Sektion Wiedikon



Berti Schindel
ehem. Sektion Wiedikon

Gertrud (Trudi) Miglierina - Winterberg
ehem. Sektion Wiedikon

Wir sprechen den Angehörigen unser herzliches Beileid aus.

Mitgliederbestand Sektion Züri	
Bestand 31.01.2020	Bestand 31.01.2021
Total 612	Total 626
Mutationen (01.02.2020-31.01.2021)	
Todesfälle	6
Austritte	19
Neueintritte	39

Coronavirus

Schutzmassnahmen wegen Coronavirus

Die Schutzmassnahmen wegen des Coronavirus beeinflussen alle Aktivitäten der Naturfreunde Sektion Züri mit dem Ziel, den Schutz der Teilnehmer*innen und die Verhinderung der Weiterverbreitung des Coronavirus zu gewährleisten.

Dabei sind folgende Punkte zu beachten:

Rahmenvorgaben für Sportveranstaltungen

Spirit of Sport
heisst jetzt ...


Hygieneregeln
des BAG einhalten


Abstand
halten


Symptomfrei
an die Veranstaltung


Kontaktdaten
erfassen (Contact Tracing)


SwissCovid App
aktivieren (gemäss Empfehlung Bund)


Gesichtsmaske
tragen



Gültig ab 1. Oktober 2020



Clean-up Day / Frühlingsputz Samstag 24. April 9.00 Uhr

“Was geht mich der Abfall der anderen an? Sollen den doch die Verursacher aufräumen.“ Dieses Argument hat einen grossen Haken: Die Natur und Tierwelt leidet unter der Abfallflut und kann sich nicht selber wehren. Deshalb ist unser gemeinsames Engagement für die Umwelt wichtig. Organisiert wird dieser Anlass zusammen mit den Naturfreunden Senioren Zürich und dem ERZ Entsorgung + Recycling Zürich. Mitmachen dürfen alle, denen die Natur und die Tierwelt am Herzen liegt. Mitgliedschaft bei den Naturfreunden ist nicht Bedingung. Bei Minderjährigen wird das Einverständnis der Eltern vorausgesetzt. Wir räumen den Abfall weg vom Vulkanplatz und Übergang zur Grünau. Tüffenwies inkl. Fischerweg. Abschluss auf der Werdinsel. Wir reinigen in Gruppen die zugeteilten Abschnitte. Das Ziel ist es, ein möglichst grosses Gebiet von allem sichtbaren Abfall zu befreien.

- Ausrüstung:** Wetterfeste Kleider und gutes Schuhwerk werden empfohlen! ERZ stellt Warnwesten, Plastic-Handschuhe, Greifzangen und Abfallsäcke zur Verfügung. Ebenso gibt ERZ eine kurze Einführung in das Was, Wie, Wo. Notfallausweis.
- Verpflegung:** Aus dem Rucksack; anschliessend gemeinsames Bräteln
- Anforderungen:** Auch kurzfristige Anmeldungen sind möglich und willkommen
- Bemerkungen:** Bei jeder Witterung durchgeführt und dauert rund 3 Std.
- Treffpunkt:** Bahnhof Altstetten, Nord. Haltestelle Tram Nr. 4, Beginn mit Begrüssung um 9 Uhr
- Anmeldefrist:** 18.04.2021

Irene Oggier , irene.oggier@hotmail.com, 044 491 07 77 / 079 606 51 44



Huppergruben und Schloss Ebenrain, T1-T2

Sonntag, 25. April

In den 60iger Jahren verschaffte der Kabarettist César Keiser dem Ort Lausen einen Bekanntheitsgrad mit "K" wie Knopfloch und "L" wie Lause... Jedoch viel früher war der Basellandschafter Ort für seine Bodenplatten

und andere keramische Industrieprodukte bekannt, die in der ganzen Schweiz und im Ausland begehrt waren. Wir schauen uns in den verlassenen, einzigartigen Gruben rum, wo es heute eine interessante Flora mit Pionier- und Magerwiesepflanzen gibt. In Ramlinsburg blühen hoffentlich die Kirschenbäume, die selbst eine Reise wert sind. Der Abschluss der Wanderung bildet das Schloss Ebenrain, das von der kantonalen Verwaltung des Kantons Basel-Landschaft für offizielle Empfänge genutzt wird.

Ausrüstung: gute Schuhe, Regen-/Sonnenschutz, Notfallausweis.

Verpflegung: Aus dem Rucksack

Anforderungen: T1-T2, leicht anspruchsvolle Wanderung in abwechslungsreicher Landschaft 500m hoch / 550m runter / 16 km: Wanderstrecke: Lausen - Ramlinsburg - Sissach.

Kosten/Billett: Zürich HB - Lausen (CHF 17.00),
Retour: Sissach - Zürich HB (CHF 16.50)

Treffpunkt: Zürich HB, 9:00 Uhr am Gleiskopf Perron 17

Abfahrt: 9:08 IR 37 Richtung Basel

Anmeldefrist: 23.04.2021

Blanca Höhn, b.hoehn@gmx.net, 044 482 56 75



Allgemeine Hinweise

Die Teilnehmer sind gebeten, sich wenn möglich jeweils 2–3 Tage vor der Tour anzumelden (z.B. bei Durchführung am Samstag spätestens bis Donnerstagabend), sofern in der Ausschreibung kein anderer Termin angegeben ist. Bei zu wenig Anmeldungen bis zum vorgesehenen Anmeldetermin kann die Wanderung oder Tour unter Umständen abgesagt werden.

Anforderungs-Skala (gem. SAC Wanderskala)

T1 = ohne Schwierigkeiten, gute übersichtliche Wege

T2 = Bergwandern, teilweise steil, Absturzgefahr möglich, aber gute Wege

T3 = anspruchsvoller als T2, meist Spur, mit ausgesetzten Stellen,

z. T. auch weglos

↑ ↓ = Höhendifferenzen

April



10.-16.04. (Sa.-Fr.) J+S Tourenlager Ski und Snowboard Oberwald VS PS

Du bist zwischen 14 und 20 Jahre alt (Geburtsdatum), sicher mit Skis/Snowboard auf der Piste unterwegs und würdest gerne einmal Deine Spuren in unberührten Tiefschneehänge hinterlassen? Du interessierst Dich für Lawinenkunde, Tourenplanung, etc.? Auch die Klettertechnik wird gefördert. Dann ist das Ski- und Snowboard-Tourenlager der Naturfreunde Aargau genau das Richtige für Dich! Leitung und Führung durch Bergführer und erfahrene J+S-Leiter. Zusätzliche Informationen sind auf der Website www.skitourenlager.ch abrufbar.

Ausrüstung: Tourenski oder Snowboard sowie Schuhe müssen mitgebracht werden. LVS, Sonden und Schaufeln können von J+S zur Verfügung gestellt werden. Schneeschuhe können gemietet werden.

Verpflegung: Vollpension, Übernachtung im Lagerhaus; Gruppenhaus Arche Noah, Oberwald (VS)

Kosten/Billet: CHF 360.00; Naturfreundemitglieder erhalten eine Reduktion von CHF 20.-; Reisekosten ca. CHF 65.00. Zusätzliche Kosten evtl. Schneeschuh- oder Tourenski - Miete ca. CHF 50.00 / Woche

Anmeldefrist: 28.03.2021

**Matthias Wyder; KV Aargau, mwyder@gmx.ch,
062 892 31 13 / 079 746 53 02**

**11.04. (So.) Küssaburg T1**

Wanderung ennet der Grenze. Aufstieg von Wasterkingen zum Käppeleberg (Grenze). Höhenwanderung über Wannenberg zur Burgruine Küssaburg. Abstieg über Küssnach – Rheinheim (Grenze) nach Zurzach.

Ausrüstung: Normale Wanderausrüstung, Identitätskarte, einige Euros, Notfallausweis

Verpflegung: Aus dem Rucksack.

Anforderungen: Höhendifferenz auf 320m, ab 400m, Marschzeit 5 Std.

Kosten/Billett: *Zürich - Hüntwangen - (Bus) Wasterkingen Ausserdorfstrasse, retour ab Bad Zurzach - Bülach - Zürich*

Treffpunkt: *Zürich HB 8.00 Uhr Gleis 41/42 Mitte;*

Abfahrt: *8:07 S9 Richtung Schaffhausen*

Anmeldefrist: *10.04.2021*

Heinz Jossi, jossiruhe@bluewin.ch, 044 361 88 90 / 079 714 03 60

**11.04. (So.) Pazolastock 2740m WS (+/-)**

Kurze Skitour; 2 Std Aufstieg ab Oberalppass über 700m Höhendifferenz. Abfahrt über Nurschallas nach Plidutscha, kleiner Aufstieg über 80m Hd. zu Punkt 2152 und Abfahrt nach Tschamutt. Als Dessert der Aufstieg zum Bahnhof Tschamutt 100m Hd ½ Std. Bei guten Verhältnissen, noch niedrige Tagestemperatur und kalter Nacht, so wie im letzten Frühling, könnte zusätzlich noch der Piz Cavradi 2614m, mitgenommen werden, plus 1 ½ Std Aufstieg über 500m Hd.

Ausrüstung: Skitourenausrüstung, Notfallausweis

Verpflegung: Aus dem Rucksack.

Anforderungen: Aufstieg ca 3 Std. Höhendifferenz 900m.

Bei guten Verhältnissen zusätzlich: Piz Cavradi; Aufstieg 1 ½ Std Höhendifferenz 500m.

Kosten/Billett: *Zürich - Göschenen - Andermatt - Oberalppass; Die Rückfahrt erfolgt ab Tschamutt.*

Treffpunkt: *Zürich HB ab 6:05 im IR 46 (Treno Gottardo) Richtung Locarno*

Anmeldefrist: *09.04.2021*

Erich Vetterli, erich.vetterli@bluewin.ch, 079 669 20 93

**17.-18.04. (Sa.-So.) Klettern in Ponte Brolla K**

Mehrseiltouren im bekannten Klettergebiet bei Locarno. 1 oder 2 Tage, evt. Verlängerung Freitag oder Montag.

Ausrüstung: Kletterausrüstung mit Helm, Kletterfinken, Gstältli, Nabelschnur, Sicherungs-&Abseilgerät, Express, etc. NF-Notfallausweis.

Verpflegung: Lunch und Getränke aus dem Rucksack.

Anforderungen: Schwierigkeit nach Wunsch der TeilnehmerInnen zwischen 4c und 6a.

Kosten/Billett: *Zürich - Ponte Brolla retour. Übernachtung im Hotel Castagnetto (ca. CHF 70-). Nachtessen*

Treffpunkt: *Zürich HB ab 7:33 EC Richtung Milano Centrale, zurück z.B. 18:27*

Anmeldefrist: *11.04.2021*

Walter Keller, wa@wkl.ch, 044 831 20 22 / 079 462 28 77



17.04. (Sa.) Wanderung über den Sonnenberg T1 / T2

Wir starten in Littau; zuerst geht es der kleinen Emme entlang, dann Aufstieg zum Ränggloch und über den Sonnenberg hinunter zur Reuss und retour zum Bahnhof Luzern.

Ausrüstung: Wanderschuhe, Wanderstöcke evtl. von Vorteil, Notfallausweis
Verpflegung: aus dem Rucksack

Anforderungen: T1 / T2, Es sind rund 450 Höhenmeter hinauf und hinunter; die reine Wanderzeit ist 3 1/2 Std.

Kosten/Billett: Zürich HB - Littau Retour; CHF 26.00 mit Halbtax

Treffpunkt: Zürich HB um 9.00 Uhr beim Gleiskopf 6;

Abfahrt: 9:10 IR 70 Richtung Luzern. Ab Luzern um 10:16 mit S 6 (Richtung Langenthal) in 6 Min. nach Littau.

Anmeldefrist: 15.04.2021

Irene Oggier, irene.oggier@hotmail.com,

044 491 07 77 / 079 606 51 44



17.04. (Sa.) 06:00-00:00 Uhr Skitour Pizzo Centrale 2999 m ZS

Ein Gipfel sozusagen mitten in der Schweiz, der höchste im Gotthardmassiv und daher sehr aussichtsreich. Ehemals ein Dreitausender genau 3001m, aber wegen eines Felsabbruches am Gipfel, in den 70er Jahren des vergangenen Jahrhunderts, zum Zweitausender degradiert. Aber da er mit 2999 m immer noch beinahe ein Dreitausender ist hat er nichts an Bedeutung verloren. Wir fahren mit dem Zug nach Andermatt und der Luftseilbahn auf den Gemsstock. Nach Abfahrt über den steilen und oft ruppigen Südhang auf den Schwarzwassergletscher, kurzer Aufstieg zur Gafallenlücke über 50m bis 100m Höhedifferenz, zu Fuss mit Skiern tragend oder mit Steigfellen, je nach Verhältnissen. Nun erfolgt eine Abfahrt übers Gitzialpettli ins hinteren Loch ca. 2340m. Von dort steigen wir auf zum Pizzo Centrale.

Wir nehmen die Abfahrt durchs Guspital bis zur Gotthardpassstrasse und weiter nach Hospenthal. Die Tour findet am Tag mit den besseren Verhältnissen statt, Samstag 17. oder Sonntag 18. April.

Ausrüstung: Normale Skitourenausrüstung, Notfallausweis

Verpflegung: Aus dem Rucksack

Anforderungen: ZS, 650 m Aufstieg, über 2000 m Abfahrt.

Kosten/Billett: Zürich - Andermatt, Retour ab Hospenthal und Luftseilbahn Andermatt - Gemsstock.

Treffpunkt: Zürich HB ab 6:05 IR 46 (Treno Gottardo) Richtung Locarno

Anmeldefrist: 15.04.2021

Erich Vetterli, erich.vetterli@bluewin.ch, 079 669 20 93

(gegebenenfalls Sprachbox benützen oder Nachricht senden)



21.04. (Mi.)

Mittwochwanderung

T1-T2

Je nach Verhältnissen und interessierten Teilnehmern, werde ich mich kurzfristig für ein Ziel entscheiden. Detaillierte Informationen erfolgen rechtzeitig auf der Webseite oder per Newsletter.

Ausrüstung: Wanderausrüstung. Der Witterung angepasste Kleidung, evtl. Stöcke, Notfallausweis.

Verpflegung: Aus dem Rucksack.

Anforderungen: T1-T2; zusätzliche Angaben (Wanderzeit und Höhendifferenz) nach Informationen der Leiterin.

Kosten/Billett: *Je nach gewähltem Ziel.*

Treffpunkt: *Nach Absprache mit der Leiterin.*

Anmeldefrist: 19.04.2021

Regula Scherotzki, scherotzki@bluewin.ch, 052 364 15 18



24.-25.04. (Sa.-So.) Blinnenhorn 3373m

WS+

Samstags Anreise nach All Acqua und Skitour auf die Forcella, 2845m, 4 Std. Aufstieg über 1200m Höhendifferenz, WS+, Abfahrt durch das Valle della Prosa nach Cruina, von da Aufstieg zur Cap. Corno Gries 2338m, 1 Std über 300m HD. Die Besteigung der Forcella kann auch ausgelassen werden. Sonntags auf das Blinnenhorn über den Griesgletscher 5 Std über 1200m Hd, WS; Abfahrt ins Obergoms nach Ulrichen über Hinnderi Sulzlücke (Gegenanstieg 150m HD, 1/2 Std.) – Lengtal – Aegenental. Evt. auch zurück auf der Anstiegsroute nach All Acqua, von den Verhältnissen abhängig.

Ausrüstung: Skitourenausrüstung, Stirnlampe, Gstädtli; Notfallausweis

Verpflegung: Aus dem Rucksack, Halbpension Capanna Gorno-Gries

Anforderungen: 1. Tag: WS+; Aufstieg: 5 Std. Höhendifferenz: 1500m;

2.Tag: WS; Aufstieg 5 Std. Höhendifferenz: 1200m.

Evt. auch zurück auf der Anstiegsroute nach All Acqua, von den Verhältnissen abhängig.

Kosten/Billett: *Zürich HB - Erstfeld – Airolo – Postauto nach All Acqua. Halbpension Capanna Gorno-Gries: CHF 64.-*

Treffpunkt: *Zürich HB 7:05 im IC 2 Richtung Lugano bis Art-Goldau umsteigen auf IR 26 (Treno Gottardo) bis Airolo und Postauto nach All Acqua.*

Anmeldefrist: 21.04.2021

Erich Vetterli, erich.vetterli@bluewin.ch, 079 669 20 93

(gegebenenfalls Sprachbox benutzen)



29.04. (Do.) Reppischtal, nach Möglichkeit der Reppisch entlang T1

Wir fahren mit dem Postauto von Zürich Bahnhof Wiedikon nach Hausen und starten da mit einem Kennenlernen - und Startkaffee im Pfyl. Dann wandern wir Richtung Türlerseersee, leider nur ein kurzes Stück der Reppisch entlang. Nach dem Mittagshalt mit Picknick aus dem Rucksack und 2.5 h Marschzeit mit Aussichten, nehmen wir für ein Stück Weg, das der Strasse entlang führt, den Bus. Die müden Teilnehmer/innen könnten da sitzenbleiben bis Zürich, die noch fitten steigen wieder aus und nehmen noch den Weg bis Birmensdorf unter die Füsse, mit mehr Reppisch-Sicht.

Ausrüstung: Wanderschuhe, Stöcke empfohlen, Notfallausweis.
Verpflegung: Aus dem Rucksack.
Anforderungen: T1, Marschzeit 3.5 h; 13.4 km; 200m auf; 250m ab
Kosten/Billett: Zürich-Wiedikon – Hausen a.A. Post, retour ab Stallikon oder Zone 110 + Anschlussbillett CHF 3 Zonen, Tageskarte.
Treffpunkt: Zürich Bahnhof Wiedikon 08.40 Uhr oder Hausen Post 09.30 Uhr,
Abfahrt: 08:49 Bus 236, Richtung Hausen am Albis, Post
Anmeldefrist: 26.04.2021
Yvonne Walder, walder.yvonne@gmx.ch, 044 432 64 37

Mai



02.05. (So.) Gottschalkenberg 1163m T1/T2

Abwechslungsreiche Wanderung mit schönen Ausblicken. Einige Abschnitte auf geteerten Wegen. Über Hintertann – Mangelhöhe zum Gottschalkenberg. Vom Bellevue aus geniessen wir die belle vue. Über Raten – St. Jost nach Oberägeri Ländli

Ausrüstung: Normale Wanderausrüstung; Notfallausweis
Verpflegung: Aus dem Rucksack.
Anforderungen: Wanderung T1/T2, Wanderzeit: 5 Std. Höhendifferenz 700m
Kosten/Billett: Zürich - Zug - (Bus) Oberägeri, retour
Treffpunkt: Zürich HB 8.00 Uhr Gleis 7 beim Perronkopf.
Abfahrt: 8:10 IC 2 Richtung Lugano.
Anmeldefrist: 01.05.2021
Heinz Jossi, jossiruhe@bluewin.ch, 044 361 88 90 / 079 714 03 60



08.05. (Sa.) Wanderung über die Albiskette und Grillplausch T1/T2

Wandern für alle zusammen mit der Naturfreude Sektion Senioren Zürich. Nachdem der Wettergott und Corona in den letzten Jahren einen Streich durch unsere Pläne gemacht hatten, starten wir erneut. Für Jung und Alt, Familien, Einzelpersonen oder Senioren. Die abwechslungsreiche Strecke führt vom Türlerseer See über den Albispass an der Felseneggbahn vorbei bis zum Grillplatz Hohenstein hoch über Zürich. Dort erwartet uns der Feuermeister mit der perfekten Glut für unseren mitgebrachten Znacht. Rückfahrt mit dem Üetliberg-Bähnli oder Abendwanderung ins Triemli. Es werden 4 Einstiegsmöglichkeiten in die Wanderung geboten. Türlerseer See - Albispass - Felsenegg - Ringlikon

- Ausrüstung:** Normale Wanderausrüstung, gute Schuhe.
Eventuell Taschen- oder Stirnlampe. Notfallausweis
- Verpflegung:** Unterwegs aus dem Rucksack. Zum Grillplausch bringt jeder etwas zum "Bräteln" und Tranksame mit. Praktiker bringen auch gleich noch das geeignete Grillwerkzeug mit. Für die richtige Grillglut wird gesorgt.
- Anforderungen:**
1. Etappe ab Türlerseer See: Total 15.5km./ reine Marschzeit 4 Std. 20 Min. Höhenmeter: 552m auf / 501m ab. //
 2. Etappe ab Albispass: Total 11.7km / reine Marschzeit 3 Std. 15 Min. Höhenmeter: 381m auf / 463m ab. //
 3. Etappe ab Felsenegg: Total 6.8km / reine Marschzeit 2 Std. Höhenmeter: 205m auf /300m ab. //
 4. Etappe ab Ringlikon: Total 0.8km / reine Spazierzeit 15 Min. Höhenmeter: 60m auf / 60m ab.
- Bei Anmeldung bitte erwähnen auf welcher Strecke mit gewandert wird.
- Kosten/Billett:** ZVV-Ticket, Essen und Trinken
- Treffpunkt:**
1. Etappe: Zürich Wiedikon, Bahnhof; Bushaltestelle: 8.05 Uhr //
 2. Etappe: Zürich HB (Treffpunkt für Gruppen): 9.30 Uhr //
 3. Etappe: Zürich HB (Treffpunkt für Gruppen): 11.40 Uhr //
 4. Etappe: Zürich HB Treffpunkt für Gruppen): 15.20 Uhr
- Anmeldefrist:** 05.05.2021
- Margret Schmid / Irene Oggier, iason2@gmx.ch, 043 321 89 36**
-



09.05. (So.) 00:00-20:00 Uhr Klettern im Glarnerland K

Frühlingstour im Glarnerland: Plattenkreuz, AtternStäi, Mettmen, Brüggljer je nach Verhältnissen und Wünschen der Teilnehmer*innen.

- Ausrüstung:** NF-Notfallausweis und Kletterausrüstung mit Helm, Kletterfinken, Gstättli, Nabelschnur, Sicherungs-&Abseilgerät, Express, etc..
- Verpflegung:** Lunch und Getränke aus dem Rucksack.
- Anforderungen:** 5a
- Anmeldefrist:** 06.05.2021

Walter Keller, wa@wkl.ch, 044 831 20 22 / 079 462 28 77



13.05. (Do.) Auffahrtswanderung Thurauen T1

Von Marthalen nach Andelfingen. Wanderung im Gebiet der Thurmündung in den Rhein. Von Marthalen über Radhof – Ellikon – Thurspitz – Kleinandelfingen nach Andelfingen.

Ausrüstung: Normale Wanderausrüstung, Notfallausweis
Verpflegung: Aus dem Rucksack.
Anforderungen: Wanderung T1, Wanderzeit 5 Std. Höhendifferenz 180m
Kosten/Billett: 9 Uhr-Pass ZVV
Treffpunkt: Zürich HB 8.10 Uhr Gleis 43/44 Mitte.
Abfahrt: 8:16 , S 12 Richtung Schaffhausen.
Anmeldefrist: 12.05.2021

Heinz Jossi, jossiruhe@bluewin.ch, 044 361 88 90 / 079 714 03 60



15.05. (Sa.) Fraueschüeliwanderung; Rundwanderung bei Bargaen SH T1

Unsere Tour führt uns in den Schaffhauser Randen. Wir starten in Bargaen, nach kurzem Aufstieg wandern wir dem Hang des Hoftals entlang bis Oberbargaen. Wir wechseln die Talseite und steigen zum Tannbüel auf. Das Naturschutzgebiet Tannbüel wird von der Forstverwaltung der Stadt Schaffhausen betreut und überwacht. Wir machen dort unsere Mittagspause und haben Gelegenheit die Fraueschüeli zu erkunden. Weiter führt uns der Höhenweg über Neuhaus am Randen (De), alles der Landesgrenze entlang. Wir haben hier schöne Aussichten auf den Randen und vor allem zum Hegau mit seinen Vulkanhügeln. Nachher folgt der Abstieg zu unserem Ziel Bargaen.

Ausrüstung: Feste Schuhe, Stöcke sind wie meistens empfohlen, Notfallausweis.
Verpflegung: Picknick aus dem Rucksack.
Anforderungen: T1: Wanderzeit 3 ½ Std. 10 km, auf - und abwärts 300 m,
Kosten/Billett: Zürich - Schaffhausen - Bargaen Retour;
Treffpunkt: Zürich HB 08.20 Uhr, Gleis 14 beim Perronkopf;
 Schaffhausen 09.15 Uhr beim Busbahnhof.
 Nachher gemeinsam zur Bushaltestelle Schaffhausen Nord.
Abfahrt: 08:37 IC 4 Richtung Stuttgart
Anmeldefrist: 12.05.2021

Günter Masson, guntermas@bluewin.ch, 043 536 96 36





22.05. (Sa.)

Hundwiler Höchi 1305m

T2

Aufstieg ab Zürchersmühle über Chronbach – Liedergut – Göbsi zur Hundwiler Höhi. Abstieg über Chuterenegg – Himmelberg nach Appenzell

Ausrüstung: Normale Wanderausrüstung, Notfallausweis
Verpflegung: Aus dem Rucksack oder im Bergrestaurant
Anforderungen: Wanderung T2, Höhendifferenz: auf 550m, ab 600m, Wanderzeit 5 Std.

Kosten/Billett: Zürich – Gossau – Zürchersmühle, retour ab Appenzell – Gossau - Zürich.

Treffpunkt: Zürich HB 7.30 Uhr Gleis 33 Mitte.

Abfahrt: 7:39 IC 1 Richtung St. Gallen.

Anmeldefrist: 21.05.2021

Heinz Jossi, jossiruhe@bluewin.ch, 044 361 88 90 / 079 714 03 60



27.05. (Do.)

Rheinauen, Rheinufer bis zur Klosterinsel Rheinau

T1/T2

Wir wandern von Rüdlingen, durch die Rheinauen und die Natur dem Rhein entlang bis Nack, auf deutschem Gebiet. Da nehmen wir die Fähre bis Ellikon und teilen uns zur Mittagspause auf, die einen im Rhygarten, die anderen auf dem Rastplatz. Nach der Pause geht's über den Wurzelweg, dem Rhein entlang bis zur Psychi Rheinau und von da zur Klosterinsel. Da wurden ein paar Aufnahmen für den Film „Zwingli“ gemacht. Wir erkunden die Insel und die Gartenbeiz und fahren nachher mit dem Bus nach Marthalen und von da nach Hause.

Ausrüstung: Wanderschuhe, Stöcke (Wurzelweg), Notfallausweis, ID
Verpflegung: Rucksack oder Restaurant

Anforderungen: T1/T2 / ca. 3h / 11.2 km / 180 m auf und 150 m ab

Kosten/Billett: ZVV 9-Uhr Tagespass.

Treffpunkt: Zürich HB 09.05 Uhr Gruppentreffpunkt im Parterre;

*Abfahrt: 09:16 S12 Richtung Schaffhausen - Henggart
10:00 Bus 675 Richtung Rafz, Bahnhof.*

Anmeldefrist: 25.05.2021

Yvonne Walder, walder.yvonne@gmx.ch, 044 432 64 37





28.05. (Fr.)

**Spargelessen in der "Traube"
Berg am Irchel**

T1

Gemeinsamer Spargelschmaus in der "Traube". Anschliessend Verdauungsbummel via Flaach zur Ziegelhütte oder via Flaach nach Andelfingen.

Ausrüstung: Wanderschuhe; Gehstöcke empfohlen. Notfallausweis.
Verpflegung: Restaurant, Tranksame mitnehmen.
Anforderungen: T1; Wanderung zur Ziegelhütte eine knappe Stunde eben aus, Wanderung nach Andelfingen 21/2 Stunden, aufwärts 130m, abwärts 150m. Wer wo gehen wird, wird im Restaurant entschieden.

Kosten/Billet: ZVV-9-Uhr Pass; Abfahrt: 10:37 Zürich HB, S9 Richtung Rafz. Zustieg ab Oerlikon 10:45 mit gleichem Zug, ab Rafz mit Bus 675 Richtung Henggart bis Flaach Unterdorf, ab dort zu Fuss oder mit Bus 677 bis Berg am Irchel, Ankunft 11.48.

Treffpunkt: Zürich HB 10:37 S9 Richtung Rafz, Zustieg Oerlikon 10:45, Rafz 10:21 Bus 675 Richtung Henggart Bahnhof, umsteigen in Flaach Unterdorf oder direkt in der Traube.

Anmeldefrist: 26.05.2021

Rene Birchler, birchler.pipo@bluewin.ch, 044 371 27 28



29.05. (Sa.)

Tweralpispitz 1331m

T2

Rundwanderung im Atzmännig Aufstieg ab Schutt über Oberatzmännig – Schwammegg – Rotstein zum Tweralpispitz. Abstieg über Chrüzegg – Oberchamm

Ausrüstung: Normale Wanderausrüstung, Notfallausweis
Verpflegung: Aus dem Rucksack.
Anforderungen: Wanderung T2, Wanderzeit 4 Std.
Höhendifferenz Aufstieg/Abstieg 700m

Kosten/Billet: Zürich – Rüti – (Bus) Atzmännig Schutt, (Talstation); Retour

Treffpunkt: Zürich HB 7.45 Uhr Perron 43/44 Mitte.

Abfahrt: 7.54 Uhr S5 Richtung Wetzikon ZH.

Anmeldefrist: 28.05.2021

Heinz Jossi, jossiruhe@bluewin.ch, 044 361 88 90 / 079 714 03 60



Juni



05.06. (Sa.)

Bürgenstock 1190m

T2

Paradies der Snobs, Zauberberg der Millionäre – so wird der Bürgenstock auch genannt. Aber den spektakulären Felsenweg mit dem grossartigen Panorama können auch wir gewöhnlich Sterbliche geniessen. Aufstieg über den Schiltgrat zu der Hotelbastion des Bürgenstocks. Ab da auf dem Felsenweg über Hammetschwand zum Chänzeli. Abstieg über den Mattgrat nach Ennetbürgen

Ausrüstung: Normale Wanderausrüstung, Notfallausweis.

Verpflegung: Aus dem Rucksack.

Anforderungen: Wanderung T2, Wanderzeit 5 Std. Höhendifferenz:
Aufstieg 450m, Abstieg 650m

Kosten/Billett: Zürich – Luzern – Stansstad – (Bus) Stansstad Abzweigung
Fürigen. Retour ab Ennetbürgen (Bus) – Stans – Luzern –
Zürich.

Treffpunkt: Zürich HB 8.00 Uhr Gleis 6 beim Perronkopf.

Abfahrt: 8:10 IC 70 Richtung Luzern

Anmeldefrist: 04.06.2021

Heinz Jossi, jossiruhe@bluewin.ch, 044 361 88 90 / 079 714 03 60



05.06. (Sa.)

Klettern Balmflue Südgrat

K

Lange (ca. 17SL, 5b) bekannte Klettertour im Solothurnerjura mit
Katzensprung....

Ausrüstung: Kletterausrüstung mit Helm, Kletterfinken, Gstältli,
Sicherungsgerät, Express, Abseilgerät, Nabelschnur,
Stirnlampe etc. und Seil nach Absprache; Notfallausweis.

Verpflegung: Lunch und Getränke aus dem Rucksack.

Anforderungen: 5c

Kosten/Billett: Zürich - Rüttenen, Bruggmoos, retour

Treffpunkt: Zürich HB ab 6:30 IC 5 Richtung Lausanne

Anmeldefrist: 03.06.2021

Walter Keller, wa@wkl.ch, 044 831 20 22 / 079 462 28 77





06.06. (So.)

Vom Tösstal ins Kempttal

T1

Von Rikon das für sein tibetisches Kloster bekannt ist, führt uns der Weg zum Tobelbach. Hier wird es richtig schön. Begleitet nur vom plätschern des Tobelbach wandern wir zur Bläsimühle. Unterwegs treffen wir gleich zwei Wasserfälle an. Bei der Bläsimühle erreichen wir einen grösseren Picknickplatz für unsere Mittagsgast. Anschliessend gehts weiter nach Gündisau eine idyllische Ansammlung von Wohn – und Bauernhäuser. In leichtem Anstieg Richtung Wallikon führt der Weg über ein offenes Feld – und Weidelandchaft. Oberhalb von Wallikon haben wir bereits einen Blick auf den Pfäffikersee und dahinter eine herrliche Sicht auf eine ganze Reihe von Berggipfeln. In Wallikon lädt uns das Restaurant Alpenrösli zu einem Kaffeehalt ein. Nachher haben wir bald unser Ziel Pfäffikon erreicht.

Ausrüstung: Feste Schuhe, Stöcke sind empfohlen, Notfallausweis.

Verpflegung: Picknick aus dem Rucksack

Anforderungen: T1, Wanderzeit 4 Std. aufwärts 230 m, abwärts 200 m

Kosten/Billett: Zürich - Rikon, retour ab Pfäffikon.

Treffpunkt: Zürich HB 09.20 Uhr Perronkopf (Gleis 5);

Abfahrt: 9:35 IR 75 Richtung Konstanz, Winterthur
10:00 Uhr Gleis 2 Sektor B,

Abfahrt 10:13 (Gleis 2 Sektor B) S 26 Richtung Rüti ZH.

Anmeldefrist: 04.06.2021

Günter Masson, guntermas@bluewin.ch, 043 536 96 36



12.06. (Sa.)

Flügenspitz 1701m – Gulmen 1788m T2/T3

Aufstieg über Looch zum Flügenspitz. Abstieg (am Gipfel steil) zur Vorder Höchi. Aufstieg zum Gulmen. Abstieg über Hüttlisboden – Schwisole – Rossagg

Ausrüstung: Normale Wanderausrüstung, Notfallausweis.

Verpflegung: Aus dem Rucksack.

Anforderungen: Wanderung T2/T3, Wanderzeit 5 Std. Aufstieg/Abstieg 800m.

Kosten/Billett: Zürich – Ziegelbrücke – Amden Arvenbüel, retour

Treffpunkt: Zürich HB 7.00 Uhr Gleis 8 beim Perronkopf.

Abfahrt: 7:12 RegioExpress Richtung Chur.

Anmeldefrist: 11.06.2021

Heinz Jossi, jossiruhe@bluewin.ch, 044 361 88 90 / 079 714 03 60





16.06. (Mi.)

Mittwochwanderung

T2/T3

Je nach Verhältnissen und interessierten Teilnehmern, werde ich mich kurzfristig für ein Ziel entscheiden. Detaillierte Informationen erfolgen rechtzeitig auf der Webseite oder per Newsletter.

Ausrüstung: Wanderausrüstung. Der Witterung angepasste Kleidung, evtl. Stöcke, Notfallausweis.

Verpflegung: Aus dem Rucksack: Verpflegung und Getränke.

Anforderungen: T2/T3; zusätzliche Angaben nach Informationen der Leiterin.

Kosten/Billet: *Nach Informationen der Leiterin.*

Treffpunkt: *Nach Absprache mit der Leiterin.*

Anmeldefrist: 14.06.2021

Regula Scherotzki, scherotzki@bluewin.ch, 052 364 15 18



19.-20.06. (Sa.-So.) Piz Medel 3210m

L

Der Piz Medel (3210,7m) ist der höchste Gipfel der gleichnamigen Gebirgsgruppe zwischen der Surselva im Norden und dem Valle di Blenio im Süden. Eine einfache, trotzdem hochalpine Tour, die ein Anseilen erfordert, da der Medelsergletscher Spalten aufweist. Sehr aussichtsreich, da am Alpenhauptkamm und weit herum der höchste. Samstag: Ab Curaglia (1332m) Aufstieg durch das Val Platta zur Hütte (2503m), Sonntag: Aufstieg zum Gipfel, entlang des Fil Lung, und über den Gletscher zum Nordgrat, dieser ist etwas ausgesetzt aber kurz. Schwierigkeit L, Abstieg über den Gletscher davos la Buora und die Moräne ins Val Buoar und nach Fuorns.

Ausrüstung: Für Hochtour, Pickel, Steigeisen, Gstättli(Anseilgürtel), 2 Schraubkarabiner, Schlingen, Kälte und Regenschutz, Handschuhe, Mütze. Bergschuhe, Stöcke, Stirnlampe, Hüttenschlafsack, NF-Notfallausweis.

Verpflegung: Aus dem Rucksack, Halbpension SAC Camona da Medel,

Anforderungen: 1.Tag; T2, ,Aufstieg: 1200m, Zeit 4 Std.

2. Tag: T3/L, Aufstieg: 700m; Zeit 3 - 4 Std. Abstieg 1700m, Zeit: ca. 4 Std.

Kosten/Billet: *Zürich - Curaglia, posta; Retour ab Fuorns (Medel);
Übernachten mit Halbpension*

Treffpunkt: *Zürich HB 9.30 Uhr Gleis 7;*

Abfahrt: *9:38 IR Richtung Chur.*

Anmeldefrist: 15.06.2021

**Erich Vetterli, erich.vetterli@bluewin.ch, 079 669 20 93,
(gegebenenfalls Sprachbox benutzen oder Nachricht senden)**



20.06. (So.)

Thurgauer Seerücken – Ermatingen- Napoleonturm-Arenenberg T2

In Ermatingen (400 m), dem schmucken Dorf am Untersee (Teil des Bodensees) sehen wir uns etwas um, bevor wir gemächlich aufwärts ziehen. Vom Schloss Wolfsberg (515 m) geniessen wir den herrlichen Blick auf den Untersee mit der geschichtsträchtigen Insel Reichenau. Durch Wald und über Feld gelangen wir auf guten Wegen zum 2017 erstellten Napoleonturm (623 m). Vom eleganten Holzturm haben wir einen atemberaubenden Rundblick auf den Bodensee, die Allgäuer-, Bregenzer- und Alpsteinberge. Napoleon III lebte bekanntlich einige Zeit auf Schloss Arenenberg, war sogar Thurgauer Staatsbürger. Er soll den Vorgängerturm 1829 initiiert haben. Sein ehemaliger Wohnsitz „Arenenberg“ ist heute ein Museum Nun nehmen wir wieder den Rückweg in Richtung Untersee unter die Füsse, kommen im Weiler Eggishof (557 m) vorbei und in das Dorf Salenstein mit seinen Schlössern Salenstein, Arenenberg und Eugensberg. In Mannenbach-Salenstein besteigen wir den Zug und fahren am Ufer des Untersees entlang und weiter nach Schaffhausen.

Ausrüstung: Wanderschuhe, Stöcke, Kleidung der Witterung angepasst.
Notfallausweis

Verpflegung: Getränke, Zwischenverpflegung und Mittagspicknick nach Bedarf. Event. Startkaffee in Ermatingen.

Anforderungen: T2 auf guten Feld- und Waldwegen, Länge: 13,6 km, Aufstieg total 274 m Abstieg total 272 m, Wanderzeit 3 ½ Std.

Kosten/Billett: Zürich HB - Ermatingen; Retour: Mannenbach-Salenstein - Schaffhausen - Zürich HB.

Treffpunkt: Zürich HB 8.20 Uhr bei der Grossen Uhr.

Abfahrt: 08:35 IR 75 Richtung Konstanz.

Anmeldefrist: 17.06.2021

**Ursula Topkaya, hutopkaya@bluewin.ch, 061 703 16 85 /
Handy am Wandertag 077 404 17 64**





**25.-26.06. (Fr.-Sa.) Augstmatthorn 2137m – Gemmenalphorn
2061m – Niederhorn 1950m T3**

Bergwanderung mit grossartigen Ausblicken Freitag: Fahrt nach Interlaken. Mit der Harderbahn zum Harder Kulm. Gratwanderung über Roteflue – Suggiture zum Augstmatthorn. Abstieg über die Alp Lombach nach Habkern. Übernachten im Sporthotel. Samstag: Aufstieg über Bäreney – Gstapf zum Gemmenalphorn. Gratwanderung zum Niederhorn. Abstieg (oder Fahrt mit Seilbahn) nach Beatenberg.

Ausrüstung: Normale Wanderausrüstung. Stöcke von Vorteil. Hausschuhe, Notfallausweis

Verpflegung: Aus dem Rucksack. Im Hotel Halbpension

Anforderungen: Bergwanderung T3. Marschzeit (ohne Pausen)

Freitag 6 Std. Samstag 7 Std.

Höhendifferenz Freitag: Aufstieg 850m, Abstieg 1100m;

Samstag: Aufstieg 1000m, Abstieg 900m

Kosten/Billet: Zürich – Bern – Interlaken Ost. *Retour ab Beatenberg Niederhornbahn (Bus) – Interlaken Ost – Bern – Zürich. Harderbahn und evtl. Niederhornbahn müssen vor Ort gelöst werden. Übernachten mit Halbpension ca. CHF 110.-*

Treffpunkt: Treffpunkt: 6.50 Uhr Zürich HB Gleis 31 Mitte,

Abfahrt: 7:02 IC 8 Richtung Brig

Anmeldefrist: 18.06.2021

Heinz Jossi, jossiruhe@bluewin.ch, 044 361 88 90 / 079 714 03 60



**26.06. (Sa.) Familien Klettern & Bräteln
auf der Klewenalp K**

Klettern, Bräteln, Spielen mit Blick über den Vierwaldstättersee für Familien oder kleinere Kinder mit Anhang - mit gemeinsamer Initiative und Verantwortung der TeilnehmerInnen. Mit der Luftseilbahn von Beckenried zur Klewenalp und in einer halben Stunde Wanderung zum Klettergarten. Durchführung abhängig von Pandemiesituation und Wetter.

Ausrüstung: Ausrüstung nach Absprache; kann für Kinder ausgeliehen werden. Notfallausweis

Verpflegung: aus dem Rucksack

Kosten/Billet: Zürich - Luzern - Stans - Beckenried Post und Seilbahn Klewenalp

Treffpunkt: Zürich HB ab 8:10 IR 70 (vorne Familienwagen) nach Luzern, Stans, Beckenried Post, Klewenalp, zurück 17:50.

Anmeldefrist: 16.06.2021

**Thomas Fischer und Walter Keller, wa@wkl.ch,
044 831 20 22 / 079 462 28 77**



26.-27.06. (Sa.-So.) Hochtour Grosse Windgälle ZS/3

Hochtour auf den imposanten Gipfel im Urnerland mit Übernachtung in der Windgällen-hütte. Die Tour bedingt Trittsicherheit in Fels, Firn und Eis sowie Schwindelfreiheit. An diesem Wochenende besuchen wir das Maderanertal. Wir unternehmen eine leichtere Hochtour auf einen markanten Gipfel der Östlichen Urneralpen. Von dort erleben wir die Aussicht übers immer noch wildromantische Maderanertal. Am Samstag steigen wir von Bristen in die Windgällenhütte auf. Bei Benutzung der Seilbahn zum Golzernsee dauert der Hüttenaufstieg ca. 2 ½ Std. ohne Seilbahn 3 ½ Std. Am Sonntag führt unser Weg zuerst über Geröll und Wegloses Gelände hinauf zum Stäfelifirn. Die nächsten 400 Höhenmeter legen wir auf dem Gletscher zurück. Nun geht's auf der Normalroute durch die Ostflanke in leichter Kletterei zum Gipfel hinauf. Schwierigkeitsgrad ca. 2 + bis -3. Dauer des Aufstiegs ca. 5 Std. Dauer des Abstiegs bis zur Seilbahn 5 Std.

- Ausrüstung:** Hochtourenausrüstung, Pickel, Steigeisen, Klettergurt, Helm, Schlingen, Karabiner, Tapfu (Stirnlampe), Gamaschen, Notfallausweis.
- Verpflegung:** Aus dem Rucksack; Halbpension in der Windgällenhütte.
- Anforderungen:** ZS/3; 1.Tag Anreise nach Bristen, Talstation Golzernbahn, Aufstieg zur Windgällenhütte, Zeit: 2 Std. Aufstieg 600m; 2. Tag: Besteigung der Grosse Windgälle, Zeit: Aufstieg 5 Std.; Abstieg 6 Std. Höhendifferenz 1200m. Wir bewegen uns auf Gletscher und im Fels. Sicheres gehen mit Steigeisen und sicheres Klettern in leichtem Fels 2+ bis 3-. Weiter sollte Grundausbildung über das richtige Verhalten auf Gletschern vorhanden sein.
- Kosten/Billett:** *Zürich HB - Arth-Goldau - Erstfeld - Bristen (Talstation), Retour; Übernachtung mit Halbpension (CHF: ca. 77.-)*
- Treffpunkt:** *Zürich HB*
- Abfahrt:** *10:05 Interregio 46 (Treno Gottardo) Richtung Locarno; Anreise ab Herisau: Abfahrt 09.13, Arth-Goldau an 10:45/ ab 10:54, Bristen Talstation an 11.57. Hin und Rückfahrt nach Absprache mit dem Leiter.*
- Anmeldefrist:** *19.06.2021*

Richi Wehrli Naturfreunde Züri 11/ Dübendorf,
richi.wehrli@bluewin.ch, 071 352 26 29



28.06. (Mo.) **Andermatt - Schöllenen - Göschenalp T2**

Startkaffee in Andermatt, 1435m. Der erste Teil der Wanderung (ca. 1 Std 20') ist bis zur Schöllenen eher flach, nachher absteigend bis Göschenen, 1121m. Im Göschenental geht es hinauf über Wandflueseeli, 1584m, Jäntelboden bis zum Staudamm. Wir lassen uns unterwegs genug Zeit, um die dramatische Bergwelt und den Bergfrühling zu betrachten und geniessen. Einkehr Göschenalp, 1780m.

Ausrüstung: gute Wanderschuhe, Stöcke, Regenschutz, Notfallausweis.

Verpflegung: aus dem Rucksack, Einkehr.

Anforderungen: T2, Aufstieg ca. 940m / Abstieg ca. 590m, Dauer ca. 5 Std.

Kosten/Billett: *Wohnort bis Andermatt; retour ab Göschenalp.*

Treffpunkt: *Zürich HB 6.55 Uhr beim Gleis 7;*

Abfahrt: *7:05 IC 2 (Richtung Lugano) Ankunft 9:06*

Anmeldefrist: *25.06.2021*

Marta Knieza, Sektion NATURicum, knirich@bluewin.ch,

044 422 24 34 / 077 467 67 18

Vorschau Juli - August



02.-03.07. (Fr.-Sa.) **Balmergrätli 2218m - Wildheuerpfad Rophaien T3**

Höhenwanderung im Schächental. Nach dem Startkaffee Aufstieg von Unter Balm zum Balmer Grätli. Gratwanderung zum Ruosalper Chulm. Abstieg über Heimanegg zum Naturfreundehaus Rietlig. Übernachten mit Halbpension. Samstag: Höhenwanderung über Wiltschi – Ruogig zum Unter Hüttenboden. Auf dem Wildheuerpfad bis Ober Axen. Die letzten Höhenmeter mit der Seilbahn ins Tal.

Ausrüstung: Normale Wanderausrüstung. Stöcke von Vorteil. Hausschuhe, Leintuchschlafsack, Notfallausweis

Verpflegung: Aus dem Rucksack. Im Naturfreundehaus Rietlig Halbpension.

Anforderungen: Bergwanderung T3. Marschzeit: Freitag 5 Std.; Samstag 6 Std. Höhendifferenz: Freitag Aufstieg 600m, Abstieg 820m; Samstag Aufstieg 300, Abstieg 900m

Kosten/Billett: *Zürich – Arth Goldau – Flüelen – (Bus) Balm Klausen. Retour ab Flüelen Gruonbach – Flüelen - Zürich. Übernachten mit Halbpension ca. CHF 60.-*

Treffpunkt: *Zürich HB 06.00Uhr, Gleis 10 Perronkopf.*

Abfahrt: *06:05 IR 46 (Treno Gottardo) Richtung Locarno*

Anmeldefrist: *25.06.2021*

Heinz Jossi, jossiruhe@bluewin.ch, 044 361 88 90 / 079 714 03 60



17.-23.07. (Sa.-Fr.) Klettercamp für Kids und Jugendliche Sustenpass / Steingletscher K

Klettern, Abseilen, Hochtouren, Klettersteig eine Woche FUN in den Alpen. Ausbildung in Fels und Eis. Je nach Alter und Alpinkenntnisse werden wir tolle Routen und Tagestouren unternehmen. Eine Tour auf den Gletscher mit Eisausbildung sowie diverse Klettertouren oder auch einmal ein Klettersteig werden uns genügend Möglichkeiten bieten. Spiel und Spass gehört natürlich auch dazu. Führung und Leitung durch Bergführer und J+S Leiter Bergsport in verschiedenen Stärke- und Altersklassen. Vollpension mit eigener Lagerküche. Übernachtung im Lager.

Ausrüstung: Mietmaterial kann bei uns bezogen werden.

Anforderungen: Ausbildung in verschiedenen Stärke- und Altersklassen. Vom Einsteiger bis zum Crack. Es braucht keine alpinen Vorkenntnisse. Gute Grundkondition.

Kosten/Billett: *Kurskosten: 380.-; Naturfreunde Mitglieder CHF 350.-*

Treffpunkt: *Alpin Center Steingletscher - Sustenpass. Oder gemeinsame Anreise ab Zürich oder Thun.*

Anmeldefrist: 30.06.2021

Anita Rossel / Team Alpenschule Bergfalke, info@nfzh.ch



24.-30.07. (Sa.-Fr.) J+S - Tourenlager Steingletscher (BE) Bergsteigen, Kinderbergsteigen

Du bist zwischen 10 und 20 Jahre alt und hast Lust in den Bergen zu klettern. Du würdest gerne im Sommer der Hitze entfliehen, Schnee und Eis erleben. Wir zeigen dir unter fachkundiger Leitung und Führung durch Bergführer und erfahrene J+S Leiter wie es geht. Wir, die Naturfreunde Aargau, organisieren für dich ein spannendes Lager. Vom Anfänger bis zum Freak bieten wir dir eine tolle Erlebniswoche. Steingletscher liegt auf 1865 m.ü.M. und befindet sich im Anstieg des Sustenpasses. Als Unterkunft dient uns das Chalet Ochsen, Alpincenter Steingletscher.

Ausrüstung: Persönliches Material wie Karabiner, Expresse, Bandschlingen, Klettergurte, Helme, Pickel und Steigeisen werden gratis von J+S zur Verfügung gestellt. Bergschuhe müssen mitgebracht werden. Kletterfinken können zum Selbstkostenpreis gemietet werden.

Verpflegung: Vollpension, Übernachtung im Chalet Ochsen Alpincenter Steingletscher (BE)

Anforderungen: Dieses Lager richtet sich an alle interessierten Kinder (Teilnehmer bis 14 Jahre) und Jugendliche (Teilnehmer 15-20 Jahre).

Kosten/Billett: *Kinderbergsteigen Teilnehmer bis 14 Jahre 380.- CHF
Bergsteigen Teilnehmer 15-20 Jahre CHF 360.-CHF
Naturfreunde - Mitglieder erhalten CHF 20.- Ermässigung.
Inbegriffen sind Leitung, Unterkunft und Verpflegung. Nicht inbegriffen sind Reisekosten und Materialmiete. Information und Anmeldung direkt bei Kursleitung und www.bergsteigerlager.ch*

Treffpunkt: Der genaue Fahrplan wird zu einem späteren Zeitpunkt vom Kursleiter mitgeteilt.

Anmeldefrist: 23.06.2021

**Christian Braun / Kantonalverband Naturfreunde Aargau,
kurschef@naturfreunde-aargau.ch, 056 441 68 39 / 079 627 69 24**



02.-06.08. (Mo.-Fr.) Familien Kinder Klettercamp K

Eine Woche klettern, abseilen, Gletschertour und Klettersteig mit der Familie. Übernachtung im Alpincenter Sustenpass im Mehrbettzimmer. Hotelzimmer gegen Aufpreis möglich. Führung und Leitung durch Bergführer und J+S Leiter.

Ausrüstung: Mietmaterial kann bei uns bezogen werden.
Verpflegung: Führung und Leitung durch Bergführer und J+S Leiter. Übernachtung mit Halbpension im Lager, Mietmaterial für Kids.
Anforderungen: Es braucht keine Kletterkenntnisse; für Kinder ab ca. 6- 16 Jahren in Begleitung ihrer Eltern.

Kosten/Billett: *Erwachsene CHF 680.- / Kinder CHF 430.-
Aufpreis Hotelzimmer: Erw. 35.-/Tag Kinder: 15.-/Tag.
Naturfreunde Mitglieder Reduktion CHF 50.-/ Erwachsene und CHF 30.-/Kinder. Inbegriffen: Führung und Leitung durch Bergführer und J+S Leiter. Übernachtung mit Halbpension im Lager, Mietmaterial für Kids.*

Treffpunkt: Auskunft Kursleitung

Anmeldefrist: 30.06.2021

Anita Rossel, info@nfzh.ch, 079 503 50 80



Reisen & Tourenwochen 2021

von - bis	Reise	Nr.	Leitung
15.-26. März	Wanderreise durch Nordzypern (ABGESAGT)	796	Béa Di Concilio
24. Mai - 05. Juni	Der Süden und Osten Albanien	799	Béa Di Concilio
04. - 10. Juli	Kletterwoche Sewen- & Sustlihütte	800	Walter Keller, Erich Vetterli
13. – 16. Juli	4-Tageswanderung vom Lukmanier zur Greina	806	Béa Di Concilio
24. Aug. - 02.Sep.	Radtour Paris – Nordwestschweiz	801	Christoph Rüegg
04. - 19. Sep.	Slowenien *	802	Béa Di Concilio
19. – 24. Sep.	Wanderwoche Safiental *	803	Béa Di Concilio
20. Okt. – 04. Nov.	Sizilien *	804	Béa Di Concilio
05. Dez. – 20. Dez	Oman *	805	Béa Di Concilio

Reisebeschreibungen ab Seite 32

* Diese Reisen werden in einer nächsten Ausgabe detailliert vorgestellt. Bei Interesse sind die Details bereits jetzt auf der Homepage aufgeschaltet.

Die Reiseleiter sind bemüht, die Vorgaben des BAG bei allen Reisen einzuhalten. Ist eine Einhaltung der Vorgaben nicht möglich, wird die Reise verschoben oder abgesagt.



24.05.-05.06. (Mo.-Sa.) Der Süden und Osten Albanien (Nr. 799)

Albanienreise hat freie Plätze! Der Entscheid, ob sie stattfinden kann wird Mitte/Ende April gefällt. Bitte vorher ev. provisorisch anmelden.

13-tägige Wander- und Kulturreise. Begeistert von der ersten Wanderreise in Albanien Norden und Süden im Jahr 2019 führt uns die nächste in den Süden und Osten. Die Wanderungen leitet wieder Saimir Shala, der uns mit Enthusiasmus und fachkundig durch seine Wahlheimat führt (er stammt aus Kosovo, lebt in der Schweiz und in Albanien). Die Gastfreundschaft der albanischen Bevölkerung ist uns in bester Erinnerung. Die erste Station ist die Hauptstadt Tirana. Eine Wanderung auf den Hausberg Dajti und eine Stadtführung runden unsere ersten Eindrücke ab. Anschliessend geht es Richtung Osten an und über die mazedonische Grenze. Wir wandern am Ohridsee, essen bei einer Fischerfamilie, besuchen Ohrid und übernachten in der schönen Altstadt. Weiter geht es Richtung Süden. Von Korça, wo wir dreimal übernachten, erwandern wir noch beinahe unberührte Berge der Umgebung, wo wir die Aussicht auf die Seen und Hügel bis Griechenland geniessen. Wir durchqueren kleine z.T. verlassene alte Dörfer, Weiden und Wälder. Wir besuchen mehrere Nationalparks und ein Thermalbad. Langsam nähern wir uns der südlichen Küste. Unterwegs besuchen wir die UNESCO Weltkulturerbe Stadt, Gjirokastra, wandern bei archäologischen Ausgrabungen vorbei und besuchen eine grosse Karstquelle, das «blaue Auge». Die letzten Tage wandern und baden wir an der albanischen Riviera. Ständiger Begleiter ist die Sicht auf Korfu. Wir setzen zum Schluss mit der Fähre auf die griechische Insel über, wandern und übernachten dort und fliegen zurück in die Schweiz. Detailprogramm ab November erhältlich. Individuelle An- oder Rückreise per Bahn und Fähre auf Anfrage möglich, bitte frühzeitig anmelden.

Ausrüstung:	Rollkoffer und Tagesrucksack, Wanderkleidung, hohe Wanderschuhe mit gutem Profil, Wanderstöcke sehr empfohlen, Notfallausweis
Verpflegung:	Halbpension, wird individuell mit Picknick ergänzt
Anforderungen:	Die Wanderungen sind meist T 2, etwa 3 bis 4 1/2 Stunden lang Transferfahrten eher kurz 1-2 Stunden, zweimal um 3 Std.
Richtpreis:	CHF 2200.- im Basis Doppelzimmer ab 12 Personen. Die Reisegesellschaft wird in kleinere Gruppen unterteilt um den Anforderungen des BAG gerecht zu werden. Einzelzimmerzuschlag: CHF 230.-
Inbegriffen:	Reise- und Wanderleitung durch Saimir und Béa, Halbpension, Gepäcktransporte, Hin- und Rückflug Swiss/Edelweiss, Transfers, Eintritte und Besichtigungen. Unterkunft in Mittelklasse Hotels. Zuschlag Nichtmitglieder: CHF 100.- Versicherung ist Sache der Teilnehmenden.
Treffpunkt:	Flughafen Zürich oder bei individueller Anreise mit Zug und Fähre Tirana
Anmeldefrist:	28.02.2021

***Béa Di Concilio in Zusammenarbeit mit Saimir Shala,
bea.dico@bluwin.ch, 079 314 61 84***



04.07.-10.07. (So.-Sa.) Kletterwoche Sewen- & Sustlihütte (Nr. 800)

Dieses Jahr besuchen wir zwei Hütten Richtung Susten: zuerst die Sewenhütte, und dann die Sustlihütte. Guter Erstfeldergneis verspricht eindrückliche Klettererlebnisse. Eine wunderschöne Wanderung führt uns Mitte der Woche von der Sewen- zur Sustlihütte. Bei beiden Hütten locken viele Klettergärten und tolle Sportklettereien. Dazu bieten sich schöne Gratklettertouren am Trotzigplangstock Südgrat und am Hoch Sewen Südgrat an. Vielleicht ergibt sich nach dem Klettern ein Plauschbad im oder ein Rudertörn auf dem Sewensee.

Verpflegung:	Halbpension
Anforderungen:	Ab 5a
Richtpreis:	CHF 650.-
	Zuschlag für Nichtmitglieder der Naturfreunde: CHF 40.-
	Übernachtungsrabatt für SAC-Mitglieder: CHF 50.-
Inbegriffen:	Übernachtung mit Halbpension, Tourenleitung, Abschlussabend. Nicht inbegriffen: Reise, Lunch, Getränke. Versicherung ist Sache der Teilnehmenden. Bei Einzahlungen bitte die Reisennummer 800 vermerken.
Treffpunkt:	Wird bei der Anmeldung bekannt gegeben.
Anmeldefrist:	13.06.2021

**Walter Keller & Erich Vetterli, wa@wkl.ch,
044 831 20 22 / 079 462 28 77**



13.07.-16.07. (Di.-Fr.) Vom Lukmanier zur Greina (Nr. 806)

In einer gemütlichen 4-Tageswanderung erkunden wir vor allem die Tessiner Seite der Greinaebene.

1. Tag: Wir wandern vom Lukmanierpass über den Passo di Gana Negra, 2434m, zur Capanna Boverina; knapp 5 h.
2. Tag: Wir steigen 650m ab ins Bleniotal, fahren ein Stück hinauf mit dem Alpentaxi oder Bus, dann geht es zu Fuss weiter, hinauf zur Capanna Scaletta (2205m); 3 h oder mehr, je nach Taxifahrt
3. Tag: Gemütliche Genusswanderung in leichtem Auf und Ab über die Greinaebene. Zuerst steigen wir zum Passo della Greina (2355m), dann queren wir die Ebene einmal auf der linken, dann auf der rechten Seite und steigen dann ab zur Capanna Motterascio. Möglicher Zwischenhalt in der Terrihütte; ca. 4h.
4. Tag: 570m Abstieg zum Lago di Luzzone, kurzer Abstecher ins Val di Carassino, Picknick. Dann fahren wir mit dem Postauto Richtung Biasca, 3-4h.

Ausrüstung:	Wanderausrüstung für Sonne und Regen, Ersatzkleider und Hüttenausrüstung (Seidenschlafsack, Toilettensachen, Ohropax ...) Picknick für 3 -4 Tage Hohe, stabile Wanderschuhe mit gutem Profil, Wanderstöcke empfohlen, Notfallausweis
Verpflegung:	Halbpension und individuelles Picknick für 3-4 Tage (3.Tag: Möglichkeit in der Terrihütte ein Mittagessen einzunehmen)
Anforderungen:	Es sind meist T2 Wege, etwas Ausdauer und Trittsicherheit sind erforderlich. Wem die ersten zwei Tage zu anstrengend sind, kann sich am zweiten Tag um 15.30 Uhr in Plan Geirett anschliessen.
Richtpreis:	CHF 320.- für drei Übernachtungen mit Halbpension Nichtmitglieder: + CHF 40.- Versicherung ist Sache der Teilnehmenden
Treffpunkt:	Zürich HB, oder Plan Geirett (Bleniotal)
Anmeldefrist:	31.05.2021

***Béa Di Concilio, bea.dico@bluewin.ch,
044 492 77 89 / 079 314 61 84***



24.08.-02.09. (Di.-Do.) Mit dem Rad von der Region Paris zurück in die Nordwestschweiz (Nr. 801)

Die meisten sind wohl schon mit dem Zug nach Paris gefahren. Besonders im TGV fliegt die Landschaft nur so am Fenster vorbei. Wir wollen uns für diese Gegend einmal Zeit nehmen und sie per Rad erkunden. Wir starten in einem Vorort von Paris, z.B. Fontainebleau und besuchen kleinere Städte wie Troyes, Chaumont oder Vesoul und treten die Rückreise von einem Ort in Grenznähe zur Schweiz an. Wegen der Covid-19-Pandemie musste die Reise auf 2021 verschoben werden. Ich hoffe, dass uns die Pandemie nicht wieder einen Strich durch die Rechnung machen wird.

Ausrüstung:	Fahrrad nach persönlicher Vorliebe; passender Ersatzschlauch, Notfallausweis
Verpflegung:	Halbpension im Hotel; Picknick mittags bei gutem Wetter, sonst Restaurantbesuch
Anforderungen:	Tagesetappen von 50 - 90 km in leicht hügeligem Gelände; Möglichkeit bei Müdigkeit im Begleitbus mitzufahren
Richtpreis:	CHF 1'500.-; Einzelzimmerzuschlag: Ca. CHF 150.- Nichtmitgliederzuschlag: CHF 100.- Bei Einzahlungen bitte Reisennummer 801 vermerken. Versicherung ist Sache der Teilnehmenden
Treffpunkt:	Nach Absprache
Anmeldefrist:	31.03.2021

Christoph Rüegg , rueegg.rauch@bluewin.ch, 076 763 28 37



Naturfreundehaus Sonnenberg

**Grandiose Panoramansicht an ruhiger und sonniger Lage
zwischen Sihlsee und Zürichsee**



Das Naturfreundehaus Sonnenberg wird von 4 Sektionen getragen.
Rüti-Tann-Bubikon, Stäfa, Wetzikon, und Züri.
Es kann für Sektionsanlässe, Familienfeste, Firmenanlässe aller Art
gemietet werden, alle Angaben findet ihr auf der
Homepage: <http://www.nfh-sonnenberg.ch>



Die Küche mit moderner Kochinsel, Abwaschmaschine und
zwei Combiteamern ausgerüstet.

Reservation und Auskunft:
Hausobmann Martin Gremlich
Rütistrasse 91, CH 8645 Jona
Telefon 079 895 63 90, info@nfh-sonnenberg.ch

Vorstand / Organisation

Präsident	Manfred Brandenberger	Dorfstr. 15 8906 Bonstetten	079 660 24 66 <i>info@naturfreunde-zueri.ch</i>
Finanzen PC 80- 38953-7	Paula Stuis	Postfach 12 Veia Val Nandro 37 7464 Parsonz GR	081 684 16 57 / 079 452 86 16 <i>paula.stuis@bluewin.ch</i>
Touren & Ausbildung	Thomas Wirz	Schneeglöggliweg 50 8048 Zürich	043 321 89 36 <i>iason2@gmx.ch</i>
Kommunikation/ Website	Regula Maag	Wuhrstrasse 18 8045 Zürich	044 451 37 85 076 510 38 84 <i>regula.maag@vtxmail.ch</i>
mitarbeitende Sektionsmitglieder			
Reisen & Reisekasse PC 80- 44389-8	Janina Schmid	Genossenschaftsstr. 16, 8050 Zürich	079 457 40 15 <i>reisen@naturfreunde-zueri.ch</i>
Mitglieder- verwaltung PC 80-32093-2	Büsi Kerber	Eggwiesweg 8 8135 Langnau a/A	044 713 00 13 <i>kebus@gmx.ch</i>
Mitteilungsblatt	Evrin Bakir	Breitloostrasse 58 8802 Kilchberg	076 400 43 54 <i>e.e.bakir@gmail.com</i>
Versand Mitteilungsblatt	Susi Vonderschmitt	Wehntalerstr. 415 8046 Zürich	044 371 52 79 <i>fs.vds@bluewin.ch</i>
Veranstaltungen	Vakant		
Turnen	Kurt Jauslin	Litzistrasse 5 8917 Oberlunkhofen	056 634 52 05
Delegierter/ Kontaktperson NF-Haus Sonnenberg	Robert Fischli	Stiegweg 16b 8303 Bassersdorf	079 467 47 32 <i>fischli.robert@bluewin.ch</i>
Revision	Walter Boppart	Tannbühlstr. 6 8908 Hedingen	044 760 15 12 <i>w.boppart@sunrise.ch</i>
Reiserevisionen	René Birchler	Hürstholzstr. 27 8046 Zürich	044 371 27 28 <i>birchler.pipo@bluewin.ch</i>
	Germaine Camille	Hofwiesenstr. 11/8 8057 Zürich	044 362 80 94 <i>germaine.camille@bluewin.ch</i>
	Elisabeth Schwab	Konrad IIg-Str. 22 8049 Zürich	079 640 30 10
	Eugen Giger	Rautistrasse 292 8048 Zürich	043 333 26 75 <i>ekgiger@gmx.net</i>

Wanderleiter / Tourenleiter / Reiseleiter

Attinger Jolanda	Sieberstrasse 14 8055 Zürich	044 461 45 60 / 079 383 80 40 <i>jolatt7@gmail.com</i>
Bettschart Rita	Gotzenmühlestrasse 17 8840 Einsiedeln	044 341 95 22 <i>rita.bettschart@bluewin.ch</i>
Birchler René	Hürstholzstr. 27 8046 Zürich	044 371 27 28 <i>birchler.pipo@bluewin.ch</i>
Coesemans Walter	Höflistrasse 9a 8135 Langnau am Albis	044 710 06 78 <i>w.e.coesemans@bluewin.ch</i>
Di Concilio Béatrice	Albert-Schneider-Weg 6 8047 Zürich	044 492 77 89 / 079 314 61 84 <i>bea.dico@bluewin.ch</i>
Fischer Thomas	Gutstrasse 100 8055 Zürich	079 456 66 67 <i>thomas.fischer@iname.com</i>
Gasser Peter	Zeppelinstrasse 67 8057 Zürich	079 625 40 50 <i>pgasser48@hotmail.com</i>
Hintermann Walter	Uhlandstrasse 3 8037 Zürich	044 271 75 89 <i>walter.hintermann@bluewin.ch</i>
Höhn Blanca	Hintermeisterhof 8 8038 Zürich	044 482 56 75 <i>b.hoehn.gmx.net</i>
Jossi Heinz	Brüderhofweg 36 8057 Zürich	044 361 88 90 <i>jossiruhe@bluewin.ch</i>

Wanderleiter / Tourenleiter / Reiseleiter

Keller Walter	Steinackerweg 33 8304 Wallisellen	044 831 20 22 / 079 462 28 77 <i>wa@wkl.ch</i>
Masson Günter	Seebülstrasse 9 8185 Winkel	043 536 96 36 <i>guntermas@bluewin.ch</i>
Meyer Uschi	Steinhügelstrasse 17 8965 Mutschellen	056 641 19 55 <i>uschimeyer@bluewin.ch</i>
Oggier Irene	Im Sträler 40 8047 Zürich	044 491 07 77 <i>irene.oggier@hotmail.com</i>
Rüegg Christoph	Wuhrstrasse 11 8003 Zürich	044 461 60 94 <i>rueegg.rauch@bluewin.ch</i>
Scherotzki Regula	Kappel 8523 Hagenbuch	052 364 15 18 <i>scherotzki@bluewin.ch</i>
Topkaya Ursula	Neuwillerstr. 12 4153 Reinach	061 703 16 85 <i>hutopkaya@bluewin.ch</i>
Vetterli Erich	Neugutstrasse 15 8002 Zürich	079 669 20 93 <i>erich.vetterli@bluewin.ch</i>
Walder Yvonne	Rautstrasse 383 8048 Zürich	044 432 64 37 <i>walder.yvonne@gmx.ch</i>

P.P.
8046 Zürich
Post CH AG

Retoursendungen:
Susì Vonderschmitt, Wehntalertrasse 415, 8046 Zürich



Die Informationen dieses Heftes sind ebenfalls auf dem Internet ersichtlich, noch ausführlicher und farbig!

www.naturfreunde-zueri.ch

informiert dich auch über kurzfristige Änderungen oder Ergänzungen bei Wanderungen oder Touren.

Die Website wird betreut von Regula Maag,

regula.maag@vtxmail.ch

Sie freut sich über Anregungen und Hinweise.